

" STANBUD " PRACOWNIA PROJEKTOWA

**PROJEKTOWANIE SIECI I INSTALACJI
SANITARNYCH**

34-350 Węgierska-Górka, Cięcina ul. Wspólna 1

tel./fax: (033) 862-38-39, 601-86-57-32

e-mail: stango3@go2.pl

NIP: 626-243-25-31

INWESTOR: **Gmina Gilowice**
 ul. Krakowska 40
 34-322 Gilowice

TEMAT: **Rozbudowa sieci wodociągowej na terenie Gminy**
 Gilowice – budowa sieci wodociągowej w rejonie
 ul. Franciszkańskiej w Rychwałdzie

Prawo do dysponowania nieruchomością
na cele budowlane

Teczka zawiera:

1. Wykaz właścicieli nieruchomości przez teren których przebiega projektowana sieć wodociągowa wraz z przyłączami do budynków w miejscowości Rychwałd
2. Uzgodnienia oraz Oświadczenia właścicieli działek przez teren których przebiega projektowana sieć wodociągowa wraz z przyłączami (**ORYGINAŁY POROZUMIEŃ**)
3. Projekt zagospodarowania terenu z proj. siecią wodociagową wraz z przyłączami – Rys. nr: 2.1

OPRACOWAŁ:

mgr inż. Stanisław Golec
Upr. nr 308/02 K-ce

m. inż. Stanisław Golec
Uprawnienia budowlane bez ograniczeń,
do projektowania i kierowania robotami
budowlanymi w zakresie sieci, instalacji
i urządzeń wod.-kan. ciepłych, wentyla-
cyjnych i gazowych.
Nr upr. 308/02 Katowice

Cięcina, 30 czerwiec 2023 r

Tabela nr 2
Wykaz działek do projektu pn.:
„Rozbudowa sieci wodociągowej na terenie Gminy Gilowice – budowa sieci
wodociągowej w rejonie ul. Franciszkańskiej w Rychwałdzie”

Nr	Nr działki	Imię i nazwisko Właściciel/ Władający/Zarządca	Adres zamieszkania/ Adres do korespondencji	Sposób dysponowania	Uwagi
Jednostka ewidencyjna : Gilowice Obręb ewidencyjny: Rychwałd					
1.	941/1	Jadwiga Pałasz Piotr Pałasz	Ul. Browar Kolonia 27 34-300 Żywiec	Porozumienie z dnia 15.08.2022r	
2.	941/4	Kamil Porwit Ewa Porwit	Ul. Zwycięstwa 107 43-608 Jaworzna Ul. Łukasiewicza 21 Mysłowice	Porozumienie z dnia 26.04.2023r	
3.	769	Gmina Gilowice	Ul. Krakowska 40 34-322 Gilowice	Uzgodnienie z UG Gilowice znak: BD.6743.54.2023 z dnia 26.05.2023 r	droga gminna
4.	940/4	Paweł Bieniek	Ul. Wesoła 7 34-322 Rychwałd	Porozumienie z dnia 26.04.2023r	
5.	940/3 940/1	Wiesław Guga	Ul. Wesoła 11 34-322 Rychwałd	Porozumienie z dnia 25.04.2023r	
6.	938 935	Barbara Wiewióra	Ul. Wesoła 3a 34-322 Rychwałd	Porozumienie z dnia 26.04.2023r	
7.	937	Łukasz Sadyś Zuzanna Sadyś	Ul. Olszynowa 14 34-322 Rychwałd	Porozumienie z dnia 04.04.2023r	
8.	936	Wojciech Kuglarz Danuta Kuglarz	Ul. Franciszkańska 39 34-322 Rychwałd	Porozumienie z dnia 04.04.2023r	
9.	4924/1	Zarządca: Powiatowy Zarząd Dróg w Żywcu	ul. Leśnianka 102a 34-300 Żywiec	Decyzja PZD Żywiec Nr 99/2023 z dnia 14.06.2023r	droga powiatowa ul. Franciszkańska
10.	474	Gmina Gilowice	Ul. Krakowska 40 34-322 Gilowice	Uzgodnienie z UG Gilowice znak: BD.6743.54.2023 z dnia 26.05.2023 r	droga gminna ul. Graniczna
11.	926/4	Aleksander Morawiec Małgorzata Morawiec	Ul. Makuszyńskiego 19 Sosnowiec	Porozumienie z dnia 29.04.2023r	przyłącze
12.	4893	Gmina Gilowice	Ul. Krakowska 40 34-322 Gilowice	Uzgodnienie z UG Gilowice znak: BD.6743.54.2023 z dnia 26.05.2023 r	droga gminna ul. Holnówka
13.	925/3	Krzysztof Piątek	Ul. Gajka 9 34-300 Żywiec	Porozumienie z dnia 04.04.2022r	przyłącze

Żywiec, dn. 14.06.2023 r.

9

DECYZJA NR 99/2023

Na podstawie art.19 ust.2 pkt3, art.21 ust.1, art. 34, art.39 ust.3-4, ust.5 pkt2, art.40 ust.1-2, ust.4-5 ustawy z dnia 21.03.1985 r. o drogach publicznych (t. j. Dz. U. z 2023 r. poz. 645 ze zm.), § 2 ust.1, ust.2 i ust.3 rozporządzenia Rady Ministrów z dnia 1.06.2004 r. w sprawie określenia warunków udzielania zezwoleń na zajęcie pasa drogowego (t. j. Dz. U. z 2016 r. poz. 1264), art. 104 ustawy z dnia 14.06.1960 r.- kodeks postępowania administracyjnego (t. j. Dz. U. z 2023 r. poz. 775 ze zm.), działając z upoważnienia Zarządu Powiatu Żywieckiego zawartego w § 1 Uchwały Nr 1419/23/VI z dnia 10.01.2023 r. po rozpatrzeniu wniosku z dnia 24.05.2023 r. (data wpływu: 25.05.2023 r.) złożonego przez pana mgr inż. Stanisława Golca reprezentanta firmy STANBUD Pracownia Projektowa; ul. Wspólna 1; 34-350 Cięcina pełnomocnika Gminy Gilowice; ul. Krakowska 40; 34-322 Gilowice w sprawie zezwolenia na lokalizację sieci wodociągu w miejscowości Rychwałd (dotyczy działki nr: 4924/1)

zezwalam

Gminie Gilowice; ul. Krakowska 40; 34-322 Gilowice na lokalizację urządzeń niezwiązanych z potrzebami zarządzania drogami lub potrzebami ruchu drogowego – sieci wodociągu w pasie drogowym drogi powiatowej nr 1475 S (Żywiec – Rychwałd) przy zachowaniu następujących warunków:

1. Lokalizacja projektowanej sieci wodociągu poza pasem drogowym drogi powiatowej wymaga uzyskania zgody właścicieli nieruchomości gruntowych.
2. Lokalizacja projektowanej sieci wodociągu w pasie drogowym drogi powiatowej zgodnie z dołączonym do wniosku planem zagospodarowania terenu (nr rys.: 2.3).
3. Umieszczenie sieci wodociągu w poprzek drogi należy wykonać przy zastosowaniu metody bezwykopowej bez naruszenia konstrukcji drogi powiatowej w rurze ochronnej na głębokości min. 1,5 m poniżej nawierzchni drogi, pobocza oraz min. 0,70 m poniżej postawy przepustu drogowego licząc od górnej krawędzi rury ochronnej.
4. Za stan techniczny urządzeń odpowiada jego właściciel.
5. W przypadku naruszenia, uszkodzenia elementów pasa drogowego należy je odbudować po uzgodnieniu z zarządcą drogi na koszt inwestora.
6. Jeżeli budowa, przebudowa lub remont drogi będzie wymagać przełożenia przedmiotowych urządzeń, gdy okres umieszczenia tych urządzeń w pasie drogowym jest dłuższy niż 4 lata licząc od dnia wydania zezwolenia, koszt ich przełożenia ponosi właściciel urządzeń.
7. Stan odcinka pasa drogowego, gdzie prowadzone będą roboty, powinien być co najmniej odpowiadający pod względem walorów użytkowych i parametrów technicznych jak przed rozpoczęciem robót.
8. W przypadku kolizji projektowanej sieci z istniejącymi urządzeniami lub sieciami w pasie drogowym, Inwestor na własny koszt dokona zabezpieczenia lub przełożenia kolidujących urządzeń lub sieci po wcześniejszym uzgodnieniu z administratorem.

UZASADNIENIE

Decyzja w całości uwzględnia żądanie strony, wobec tego zgodnie z art. 107 Kpa, odstąpiono od jej uzasadnienia.

POUCZENIE

Warunki techniczne umieszczenia urządzeń w pasie drogowym drogi powiatowej uwzględniają wymagania określone w cytowanej ustawie o drogach publicznych oraz w Rozporządzeniu Ministra Infrastruktury z dnia 24.06.2022 r. w sprawie przepisów techniczno-budowlanych dotyczących dróg publicznych (t. j. Dz.U. z 2022 r. poz. 1518 ze zm.).

Zezwolenie zarządcy drogi wyrażone w niniejszej decyzji nie jest równoznaczne z pozwoleniem na budowę lub zgłoszenie budowy, stosownie do przepisów ustawy z dnia 07.07.1994 r. Prawo Budowlane (t. j. Dz.U. z 2023 r. poz. 682 ze zm.), ani też nie jest równoznaczne z zezwoleniem na prowadzenie robót i umieszczenie sieci w pasie drogowym.

Na 30 dni przed planowanym przystąpieniem do wykonania robót, Inwestor i wykonawca w ramach odrębnego wniosku, winien wystąpić do tut. Zarządu o zezwolenie na zajęcie pasa drogowego. Do wniosku należy dołączyć:

- plan orientacyjny w skali 1:10 000 lub 1:25 000 z zaznaczeniem zajmowanego odcinka pasa drogowego;
- plan sytuacyjny w skali 1:500 lub 1:1000 opiewający przez tut. Zarząd oraz Organ wydający pozwolenie lub przyjmujący zgłoszenie, z zaznaczonymi wymiarami miejsca zajęcia pasa drogowego;
- harmonogram z terminem robót i obszarem zajęcia pasa drogowego;
- oświadczenie o posiadaniu ważnego pozwolenia na budowę lub zgłoszeniu budowy, prowadzonych robót właściwemu organowi administracji architektoniczno-budowlanej;

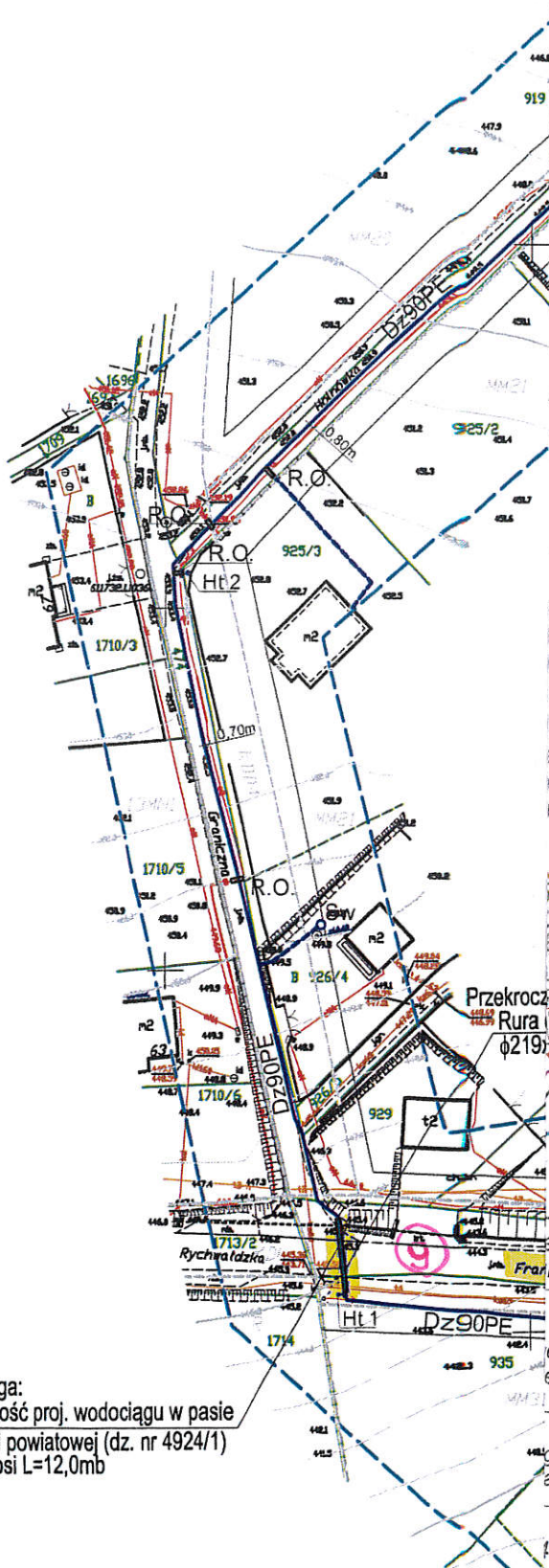
PROJEKT
Geodezyjna
Robert Bak
JANICKI ul. Kręta 7
5, REGON 243403149
t. tel. 698 674 458

2022 r.

tereny o różnym przeznaczeniu
w miejscowym planie
zagospodarowania przestrzennego
zakres opracowania

aktualizacji występują jednostki urbanistyczne planu
zabudowy mieszkaniowej jednorodzinnej z usługami w budynkach
z publicznych dróg lokalnych
rolne
zabudowa mieszkaniowa jednorodzinna, zabudowa zagrodowa
z publiczna klasy L
z publiczna klasy D
wewnętrzne

nieprzekraczalna linia zabudowy
obszary zagrożenia ruchami masowymi



o sieć wodociągowa PE 90 mm (rury PE100, SDR 11, PN 16)
o przyłącza wodociągowe PE 40 mm (rury PE100, SDR 11, PN 16)
o do istniejącego wodociągu
o przepięcia istn. przyłącza wodociągowego
Dn80
o zasuwu Dn32
o kłosa wodomierzowa Ø500 PE typu Danwell
o ronna na kablu energ. (rura dwudzielna dz 110/160 typu AROT)

**POWIATOWY ZARZĄD DRÓG
w ŻYWCU**
14-300 ŻYWIEC, ul. Leśniana 102a
tel. 33-862-05-72, 33-862-05-73
-4-

Włączenie do istn. wodociągu dz90PE
ozn. „1”

Uwaga:
Długość proj. wodociągu w pasie
drogi powiatowej (dz. nr 4924/1)
wynosi L=12,0mb

biuro Projektowa „STANBUD”
ul. Wspólna 1, 34-350 Węgierska-Górka
o wodociągowej na terenie Gminy Gilowice - budowa
ej w rejonie ul. Franciszkańskiej w Rychwałdzie

o zagospodarowania terenu - sieć wodociągowa
ami w rejonie ul. Franciszkańskiej w Rychwałdzie

Gmina Gilowice
1-322 Gilowice, ul. Krakowska 40

Stanisław Golec
08/02

Podpis:

Podpis:

tel./fax.:

601-86-57-32

Stadium:

Projekt
Budowlany

Data:

22-05-2023

Skala:

1:500

Nr rys.:

2.3

Gilowice, dnia 26 maja 2023r.

BD.6743.54.2023r.

STANBUD
Pracownia Projektowa
ul. Wspólna 1
34-350 Węgierska Górka, Cięcina

Odpowiadając na pismo z dnia 24.05.2023r., które wpłynęło do tut. urzędu w dniu 25.05.2023r. w sprawie uzgodnienia trasy projektu przyłącza wodociągowego do działek znajdujących się w Gilowicach tj.:

Dla zadania nr 1: 9250, 11826, 9298, 9053 (ul. Lubry), 8013, 8651, 8923, 7901 (ul. Widokowa),

Dla zadania nr 2: 359/1 (ul. Na Gronicek), 219/2 (ul. Mrowce), 217, 71.

Dla zadania nr 3: 769, 474 (ul. Graniczna), 4893 (ul. Holnówka).

3 10 12

Upieramie informuję, że powyższe przyłącze przebiegające uzgadnia się pozytywnie pod następującymi warunkami:

1. Wszystkie przejścia poprzeczne zarówno przez drogi asfaltowe jak i gruntowe należy wykonać przekopem (jeżeli istnieje możliwość to przewiertem) i odtworzyć nawierzchnię na całej szerokości zajętej drogi nie zależnie od długości i szerokości zajętej nawierzchni.

Po robotach montażowych zasypany wykop zagęścić i wykonać warstwy podbudowy tak, aby uzyskać odpowiednią nośność.

Przy nawierzchniach asfaltowych należy odtworzyć nawierzchnię o grubości takiej jaka była przed wykopem poprzecznym wraz z jej podbudową z kruszyw łamanych.

Wszystkie drogi gruntowe i tłuczniowe należy odtworzyć do stanu pierwotnego przy użyciu tego samego lub o podobnych właściwościach kruszywa i uzyskać odpowiednią nośność podłoża.

Szerokość pasa objętego odtworzeniem przyjąć jako szerokość przekopu powiększonego o 1 m z obu stron przekopu.

W przypadku naruszenia poboczy dróg należy uzupełnić je warstwą z wysiewek kamiennych.

W przypadku naruszenia pozostałych elementów pasa drogowego należy uwzględnić ich odbudowę i uporządkowanie.

Przed przystąpieniem do w/w prac należy uzgodnić z tut. organem termin wykonania, a w trakcie prac właściwie je oznakować i zabezpieczyć (znaki zabezpieczenia wykopu).

Po zakończeniu prac teren przyległy uporządkować i przywrócić do stanu pierwotnego.

2. Po zakończeniu robót należy w ciągu 3 dni od dnia ich zakończenia zawiadomić tut. urząd gminy celem sporządzenia protokołu odbioru robót przy udziale osoby nadzorującej powyższe prace. Roboty należy prowadzić pod nadzorem osoby z odpowiednimi uprawnieniami.

3. Na w/w prace zostaje udzielona gwarancja 3 lat od daty sporządzenia protokołu odbioru robót.

z up. WÓJTA
Żaneta Kozak
PODINSPEKTOR

Otrzymują:

1) adresat

2/ A/a

POROZUMIENIE

1

Porozumienie zawarte w dniu 15.08.2022 pomiędzy Gminą Gilowice, ul. Krakowska 40, reprezentowaną przez Wójta Gminy Gilowice Krzysztofa Okrzesik, zwanej w dalszej części Inwestorem a 1. Jadwiga Pokasz 2. Piotr Pokasz, zam. 33-300 Żywiec, ul. Browar Kolonik 27, Nr dow. osob. 1. AZE 789548 2. AZE 664850, zwanym dalej Właścicielem. tel: 508-051-505

§1

Wł. oświadcza, że jest właścicielem, zarządcą, użytkownikiem wieczystym nieruchomości położonej w Rychtalu składającej się z działek 94/1

§2

Inwestor oświadcza, że zamierza przystąpić do realizacji robót polegających na budowie sieci wodociągowej wraz z przyłączami do budynków mieszkalnych.

Inwestor stwierdza, że w celu umieszczenia rurociągu zachodzi konieczność wejścia na teren nieruchomości określonej &1 i prowadzenia robót budowlano-montażowych.

§3

Właściciel oświadcza, że po zapoznaniu się z projektem budowy wyraża zgodę na przebieg sieci i umieszczenie urządzeń wg szkicu na załączniku oraz zgadza się na wejście na teren nieruchomości.

§4

Inwestor zapewnia, iż Wykonawca Robót Budowlanych najpóźniej na 14 dni przed rozpoczęciem Robót Budowlanych na terenie działki na której zaprojektowano sieci powiadomi jej Właściciela o wejściu z robotami budowlanymi.

§5

Wykonawca doprowadzi teren do stanu pierwotnego oraz odbuduje uszkodzone, zdemontowane urządzenia terenowe (płoty, wjazdy, nawierzchnie utwardzone).

§6

Porozumienie spisano w dwóch jednobrzmiących egzemplarzach, jeden dla Inwestora, jeden dla Właściciela nieruchomości.

§7

Właściciel oświadcza, że w przypadku wystąpienia awarii sieci wodociągowej udostępni teren do przeprowadzenia niezbędnego remontu sieci i urządzeń.

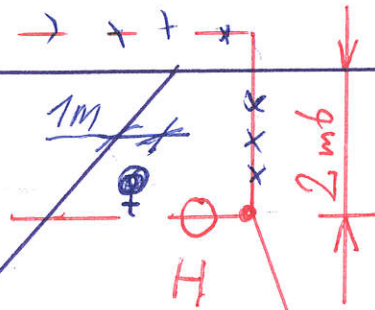
Podpis Właściciela

1. Piotr Pokasz
2. Jadwiga Pokasz

Podpis Osoby Upoważnionej

mgr inż. Stanisław Golbo
Uprawnienia budowlane bez ograniczeń, do projektowania i kierowania robotami budowlanymi w zakresie: instalacji i urządzeń wod.-in. ciepł.-in. went.-in. elektryczn. i gazowych.

Ul. Franciszkańska

Miejsce do
wodociągu - wpisać

dz. nr. 941/1

1. Pater Piate
2. Pater J.

Projektant
C

POROZUMIENIE

2

695-104-047

Porozumienie zawarte w dniu 26.04.23r. pomiędzy Gminą Gilowice, ul. Krakowska 40, reprezentowaną przez Wójta Gminy Gilowice Krzysztofa Okrzesik, zwaną w dalszej części Inwestorem

a. KAMIL PORWIT / EWA PORWIT

zam. ZWYCIĘSTWA 107 43-608 JAWORZNO / ŁUKASIEWICZA 21 MYŚKOWICE

Nr dow. osob., zwanym dalej Właścicielem.

§1
KAMIL PORWIT oświadcza, że jest właścicielem, zarządcą, użytkownikiem wieczystym nieruchomości położonej w RYCHWAŁDZIE składającej się z działek 941/4

§2
Inwestor oświadcza, że zamierza przystąpić do realizacji robót polegających na budowie sieci wodociągowej wraz z przyłączami do budynków mieszkalnych.

Inwestor stwierdza, że w celu umieszczenia rurociągu zachodzi konieczność wejścia na teren nieruchomości określonej §1 i prowadzenia robót budowlano-montażowych.

§3
Właściciel oświadcza, że po zapoznaniu się z projektem budowy wyraża zgodę na przebieg sieci i umieszczenie urządzeń wg szkicu na załączniku oraz zgadza się na wejście na teren nieruchomości.

§4
Inwestor zapewnia, iż Wykonawca Robót Budowlanych najpóźniej na 14 dni przed rozpoczęciem Robót Budowlanych na terenie działki na której zaprojektowano sieci powiadomi jej Właściciela o wejściu z robotami budowlanymi.

§5
Wykonawca doprowadzi teren do stanu pierwotnego oraz odbuduje uszkodzone, zdemontowane urządzenia terenowe (płoty, wjazdy, nawierzchnie utwardzone).

§6
Porozumienie spisano w dwóch jednobrzmiących egzemplarzach, jeden dla Inwestora, jeden dla Właściciela nieruchomości.

§7
Właściciel oświadcza, że w przypadku wystąpienia awarii sieci wodociągowej udostępni teren do przeprowadzenia niezbędnego remontu sieci i urządzeń.

Podpis Właściciela

Porwit Kamil
Porwit Ewa

Podpis w imieniu Inwestora

mjr inż. Stanisław Golec
Uprawnienia budowlane bez ograniczeń,
do projektowania i kierowania robotami
budowlanymi w zakresie sieci, instalacji
i urządzeń wod.-kan. ciepłych, wentyla-
cyjnych i gazowych.
Nr opr. 508/02 Katowice

Klauzula informacyjna zgodna z RODO

Informujemy, że:

- Administratorem danych osobowych, jest: Wójt Gminy Gilowice, 34-322 Gilowice ul. Krakowska 40, e-mail: wojt@gilowice.pl. Administrator wyznaczył Inspektora Ochrony Danych, z którym może się Pani/Pan skontaktować w sprawach związanych z ochroną danych osobowych, pod adresem poczty elektronicznej: inspektor@gilowice.pl
- Celem zbierania danych jest realizacja niniejszego Porozumienia.
- Przysługuje Pani/Panu prawo dostępu do treści danych oraz ich sprostowania, usunięcia lub ograniczenia przetwarzania, a także prawo sprzeciwu, zażądania zaprzestania przetwarzania i przenoszenia danych, prawo do cofnięcia zgody w dowolnym momencie oraz prawo do wniesienia skargi do organu nadzorczego tj.: Prezesa Urzędu Ochrony Danych Osobowych.
- Podanie danych jest dobrowolne, lecz niezbędne do realizacji umowy. W przypadku niepodania danych nie będzie możliwe zawarcie umowy.
- Dane udostępnione przez Panią/Pana nie będą podlegały udostępnieniu podmiotom trzecim. Odbiorcami danych będą tylko instytucje upoważnione z mocy prawa.
- Dane udostępnione przez Panią/Pana nie będą podlegały profilowaniu.
- Administrator danych osobowych nie ma zamiaru przekazywać danych osobowych do państwa trzeciego lub organizacji międzynarodowej.
- Dane osobowe będą przechowywane przez okres realizacji Porozumienia.
- Po spełnieniu celu, dla którego Pani/Pana dane zostały zebrane, mogą one być przechowywane jedynie w celach archiwalnych, przez okres, który wyznaczony zostanie przede wszystkim na podstawie Rozporządzenia Prezesa Rady Ministrów w sprawie instrukcji kancelaryjnej, jednolitych rzeczowych wykazów akt oraz instrukcji w sprawie organizacji i zakresu działania archiwów zakładowych, chyba, że przepisy szczególne stanowią inaczej.

POROZUMIENIE

tel.: 734-80-74-84

Porozumienie zawarte w dniu 26.04.23 pomiędzy Gminą Gilowice, ul. Krakowska 40, reprezentowaną przez Wójta Gminy Gilowice Krzysztofa Okrzesik, zwaną w dalszej części Inwestorem

a. Paweł Mieniecki
zam. 34-322 Rychnów, ul. Wesoła 7
Nr dow. osob. A2M 57222P, zwanym dalej Właścicielem.

§1
..... ul. Wesoła oświadcza, że jest właścicielem, zarządcą, użytkownikiem wieczystym nieruchomości położonej w Rychnów składającej się z działek 940/4
ul. Franciszkańska

Inwestor oświadcza, że zamierza przystąpić do realizacji robót polegających na budowie sieci wodociągowej wraz z przyłączami do budynków mieszkalnych.

Inwestor stwierdza, że w celu umieszczenia rurociągu zachodzi konieczność wejścia na teren nieruchomości określonej §1 i prowadzenia robót budowlano-montażowych.

§3
Właściciel oświadcza, że po zapoznaniu się z projektem budowy wyraża zgodę na przebieg sieci i umieszczenie urządzeń wg szkicu na załączniku oraz zgadza się na wejście na teren nieruchomości.

§4
Inwestor zapewnia, iż Wykonawca Robót Budowlanych najpóźniej na 14 dni przed rozpoczęciem Robót Budowlanych na terenie działki na której zaprojektowano sieci powiadomi jej Właściciela o wejściu z robotami budowlanymi.

§5
Wykonawca doprowadzi teren do stanu pierwotnego oraz odbuduje uszkodzone, zdemontowane urządzenia terenowe (płoty, wjazdy, nawierzchnie utwardzone).

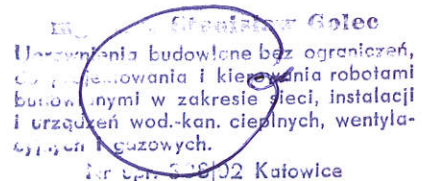
§6
Porozumienie spisano w dwóch jednobrzmiących egzemplarzach, jeden dla Inwestora, jeden dla Właściciela nieruchomości.

§7
Właściciel oświadcza, że w przypadku wystąpienia awarii sieci wodociągowej udostępni teren do przeprowadzenia niezbędnego remontu sieci i urządzeń.

Podpis Właściciela



Podpis w imieniu Inwestora


Urządzenia budowlane bez ograniczeń,
do projektowania i kierowania robotami
budowlanymi w zakresie sieci, instalacji
i urządzeń wod.-kan. ciepłych, wentyla-
cyjnych i gazowych.
14-04-2023 Kąkolice

Klauzula informacyjna zgodna z RODO

Informujemy, że:

1. Administratorem danych osobowych, jest: Wójt Gminy Gilowice, 34-322 Gilowice ul. Krakowska 40, e-mail: wojt@gilowice.pl. Administrator wyznaczył Inspektora Ochrony Danych, z którym może się Pani/Pan skontaktować w sprawach związanych z ochroną danych osobowych, pod adresem poczty elektronicznej: inspektor@gilowice.pl
2. Celem zbierania danych jest realizacja niniejszego Porozumienia.
3. Przysługuje Pani/Panu prawo dostępu do treści danych oraz ich sprostowania, usunięcia lub ograniczenia przetwarzania, a także prawo sprzeciwu, zażądania zaprzestania przetwarzania i przenoszenia danych, prawo do cofnięcia zgody w dowolnym momencie oraz prawo do wniesienia skargi do organu nadzorczego tj.: Prezesa Urzędu Ochrony Danych Osobowych.
4. Podanie danych jest dobrowolne, lecz niezbędne do realizacji umowy. W przypadku niepodania danych nie będzie możliwe zawarcie umowy.
5. Dane udostępnione przez Panią/Pana nie będą podlegały udostępnieniu podmiotom trzecim. Odbiorcami danych będą tylko instytucje upoważnione z mocy prawa.
6. Dane udostępnione przez Panią/Pana nie będą podlegały profilowaniu.
7. Administrator danych osobowych nie ma zamiaru przekazywać danych osobowych do państwa trzeciego lub organizacji międzynarodowej.
8. Dane osobowe będą przechowywane przez okres realizacji Porozumienia.
9. Po spełnieniu celu, dla którego Pani/Pana dane zostały zebrane, mogą one być przechowywane jedynie w celach archiwalnych, przez okres, który wyznaczony zostanie przede wszystkim na podstawie Rozporządzenia Prezesa Rady Ministrów w sprawie instrukcji kancelaryjnej, jednolitych rzeczowych wykazów akt oraz instrukcji w sprawie organizacji i zakresu działania archiwów zakładowych, chyba, że przepisy szczególne stanowią inaczej.

POROZUMIENIE

5

Porozumienie zawarte w dniu 25.04.2023 pomiędzy Gminą Gilowice, ul. Krakowska 40, reprezentowaną przez Wójta Gminy Gilowice Krzysztofa Okrzesik, zwaną w dalszej części Inwestorem

a. WIESŁAW GUGA

zam. RYCHWAŁD UL. WESOŁA 11

Nr dow. osob., zwanym dalej Właścicielem.

§1
WIESŁAW GUGA oświadcza, że jest właścicielem, zarządcą, użytkownikiem wieczystym nieruchomości położonej w RYCHWAŁDZIE składającej się z działek 940/1, 940/3

§2
Inwestor oświadcza, że zamierza przystąpić do realizacji robót polegających na budowie sieci wodociągowej wraz z przyłączami do budynków mieszkalnych.

Inwestor stwierdza, że w celu umieszczenia rurociągu zachodzi konieczność wejścia na teren nieruchomości określonej §1 i prowadzenia robót budowlano-montażowych.

§3
Właściciel oświadcza, że po zapoznaniu się z projektem budowy wyraża zgodę na przebieg sieci i umieszczenie urządzeń wg szkicu na załączniku oraz zgadza się na wejście na teren nieruchomości.

§4
Inwestor zapewnia, iż Wykonawca Robót Budowlanych najpóźniej na 14 dni przed rozpoczęciem Robót Budowlanych na terenie działki na której zaprojektowano sieci powiadomi jej Właściciela o wejściu z robotami budowlanymi.

§5
Wykonawca doprowadzi teren do stanu pierwotnego oraz odbuduje uszkodzone, zdemontowane urządzenia terenowe (płoty, wjazdy, nawierzchnie utwardzone).

§6
Porozumienie spisano w dwóch jednobrzmiących egzemplarzach, jeden dla Inwestora, jeden dla Właściciela nieruchomości.

§7
Właściciel oświadcza, że w przypadku wystąpienia awarii sieci wodociągowej udostępni teren do przeprowadzenia niezbędnego remontu sieci i urządzeń.

Podpis Właściciela

Guga Wiesław

Podpis w imieniu Inwestora

WOJT
Krzysztof Okrzesik

Klauzula informacyjna zgodna z RODO

Informujemy, że:

1. Administratorem danych osobowych, jest: Wójt Gminy Gilowice, 34-322 Gilowice ul. Krakowska 40, e-mail: wojt@gilowice.pl. Administrator wyznaczył Inspektora Ochrony Danych, z którym może się Pani/Pan skontaktować w sprawach związanych z ochroną danych osobowych, pod adresem poczty elektronicznej: inspektor@gilowice.pl
2. Celem zbierania danych jest realizacja niniejszego Porozumienia.
3. Przysługuje Pani/Panu prawo dostępu do treści danych oraz ich sprostowania, usunięcia lub ograniczenia przetwarzania, a także prawo sprzeciwu, zażądania zaprzestania przetwarzania i przenoszenia danych, prawo do cofnięcia zgody w dowolnym momencie oraz prawo do wniesienia skargi do organu nadzorczego tj.: Prezesa Urzędu Ochrony Danych Osobowych.
4. Podanie danych jest dobrowolne, lecz niezbędne do realizacji umowy. W przypadku niepodania danych nie będzie możliwe zawarcie umowy.
5. Dane udostępnione przez Panią/Pana nie będą podlegały udostępnieniu podmiotom trzecim. Odbiorcami danych będą tylko instytucje upoważnione z mocy prawa.
6. Dane udostępnione przez Panią/Pana nie będą podlegały profilowaniu.
7. Administrator danych osobowych nie ma zamiaru przekazywać danych osobowych do państwa trzeciego lub organizacji międzynarodowej.
8. Dane osobowe będą przechowywane przez okres realizacji Porozumienia.
9. Po spełnieniu celu, dla którego Pani/Pana dane zostały zebrane, mogą one być przechowywane jedynie w celach archiwalnych, przez okres, który wyznaczony zostanie przede wszystkim na podstawie Rozporządzenia Prezesa Rady Ministrów w sprawie instrukcji kancelaryjnej, jednolitych rzeczowych wykazów akt oraz instrukcji w sprawie organizacji i zakresu działania archiwów zakładowych, chyba, że przepisy szczególne stanowią inaczej.

POROZUMIENIE

6

Porozumienie zawarte w dniu 26.04.23r pomiędzy Gminą Gilowice, ul. Krakowska 40, reprezentowaną przez Wójta Gminy Gilowice Krzysztofa Okrzesik, zwaną w dalszej części Inwestorem a Barbare Wiewiórną, zam. 34-322 Rychnów, ul. Wesoła 3a, Nr dow. osob. AWY 02 1724, zwanym dalej Właścicielem.

§1
Właściciel oświadcza, że jest właścicielem, zarządcą, użytkownikiem wieczystym nieruchomości położonej w Rychnowie, składającej się z działek 938, 935 ul. Franciszkańska §2

Inwestor oświadcza, że zamierza przystąpić do realizacji robót polegających na budowie sieci wodociągowej wraz z przyłączami do budynków mieszkalnych.

Inwestor stwierdza, że w celu umieszczenia rurociągu zachodzi konieczność wejścia na teren nieruchomości określonej §1 i prowadzenia robót budowlano-montażowych.

§3
Właściciel oświadcza, że po zapoznaniu się z projektem budowy wyraża zgodę na przebieg sieci i umieszczenie urządzeń wg szkicu na załączniku oraz zgadza się na wejście na teren nieruchomości.

§4
Inwestor zapewnia, iż Wykonawca Robót Budowlanych najpóźniej na 14 dni przed rozpoczęciem Robót Budowlanych na terenie działki na której zaprojektowano sieci powiadomi jej Właściciela o wejściu z robotami budowlanymi.

§5
Wykonawca doprowadzi teren do stanu pierwotnego oraz odbuduje uszkodzone, zdemontowane urządzenia terenowe (płoty, wjazdy, nawierzchnie utwardzone).

§6
Porozumienie spisano w dwóch jednobrzmiących egzemplarzach, jeden dla Inwestora, jeden dla Właściciela nieruchomości.

§7
Właściciel oświadcza, że w przypadku wystąpienia awarii sieci wodociągowej udostępni teren do przeprowadzenia niezbędnego remontu sieci i urządzeń.

Podpis Właściciela

Barbara Wiewiórna

Podpis w imieniu Inwestora

mcr inż. Stanisław Golec
Uprawnienia budowlane bez ograniczeń,
do projektowania i kierowania robotami
budowlanymi w zakresie sieci, instalacji
i urządzeń wod.-kan. ciepłych, wentyla-
cyjnych i gazowych.
Nr upr. 308/02 Katowice

Klauzula informacyjna zgodna z RODO

Informujemy, że:

1. Administratorem danych osobowych, jest: Wójt Gminy Gilowice, 34-322 Gilowice ul. Krakowska 40, e-mail: wojt@gilowice.pl. Administrator wyznaczył Inspektora Ochrony Danych, z którym może się Pani/Pan skontaktować w sprawach związanych z ochroną danych osobowych, pod adresem poczty elektronicznej: inspektor@gilowice.pl
2. Celem zbierania danych jest realizacja niniejszego Porozumienia.
3. Przysługuje Pani/Panu prawo dostępu do treści danych oraz ich sprostowania, usunięcia lub ograniczenia przetwarzania, a także prawo sprzeciwu, zażądania zaprzestania przetwarzania i przenoszenia danych, prawo do cofnięcia zgody w dowolnym momencie oraz prawo do wniesienia skargi do organu nadzorczego tj.: Prezesa Urzędu Ochrony Danych Osobowych.
4. Podanie danych jest dobrowolne, lecz niezbędne do realizacji umowy. W przypadku niepodania danych nie będzie możliwe zawarcie umowy.
5. Dane udostępnione przez Panią/Pana nie będą podlegały udostępnieniu podmiotom trzecim. Odbiorcami danych będą tylko instytucje upoważnione z mocy prawa.
6. Dane udostępnione przez Panią/Pana nie będą podlegały profilowaniu.
7. Administrator danych osobowych nie ma zamiaru przekazywać danych osobowych do państwa trzeciego lub organizacji międzynarodowej.
8. Dane osobowe będą przechowywane przez okres realizacji Porozumienia.
9. Po spełnieniu celu, dla którego Pani/Pana dane zostały zebrane, mogą one być przechowywane jedynie w celach archiwalnych, przez okres, który wyznaczony zostanie przede wszystkim na podstawie Rozporządzenia Prezesa Rady Ministrów w sprawie instrukcji kancelaryjnej, jednolitych rzeczowych wykazów akt oraz instrukcji w sprawie organizacji i zakresu działania archiwów zakładowych, chyba, że przepisy szczególne stanowią inaczej.

POROZUMIENIE

7

Porozumienie zawarte w dniu 04.04.23. pomiędzy Gminą Gilowice, ul. Krakowska 40, reprezentowaną przez Wójta Gminy Gilowice Krzysztofa Okrzesik, zwaną w dalszej części Inwestorem

a. Sadok Kukosz

zam. Sadok Kukosz 34-322 Rychwał, ul. Olszyna 74

Nr dow. osob 1, 2, zwanym dalej Właścicielem.

§1

ow. oświadcza, że jest właścicielem, zarządcą, użytkownikiem wieczystym nieruchomości położonej w Rychwał, składającej się z działek 937

§2

Inwestor oświadcza, że zamierza przystąpić do realizacji robót polegających na budowie sieci wodociągowej wraz z przyłączami do budynków mieszkalnych.

Inwestor stwierdza, że w celu umieszczenia rurociągu zachodzi konieczność wejścia na teren nieruchomości określonej §1 i prowadzenia robót budowlano-montażowych.

§3

Właściciel oświadcza, że po zapoznaniu się z projektem budowy wyraża zgodę na przebieg sieci i umieszczenie urządzeń wg szkicu na załączniku oraz zgadza się na wejście na teren nieruchomości.

§4

Inwestor zapewnia, iż Wykonawca Robót Budowlanych najpóźniej na 14 dni przed rozpoczęciem Robót Budowlanych na terenie działki na której zaprojektowano sieć powiadomi jej Właściciela o wejściu z robotami budowlanymi.

§5

Wykonawca doprowadzi teren do stanu pierwotnego oraz odbuduje uszkodzone, zdemontowane urządzenia terenowe (płoty, wjazdy, nawierzchnie utwardzone).

§6

Porozumienie spisano w dwóch jednobrzmiących egzemplarzach, jeden dla Inwestora, jeden dla Właściciela nieruchomości.

§7

Właściciel oświadcza, że w przypadku wystąpienia awarii sieci wodociągowej udostępni teren do przeprowadzenia niezbędnego remontu sieci i urządzeń.

Zamontować studnię wodociągową dla potrzeb budowanego głowicy na dw. chlebiec.

Podpis Właściciela

Podpis w imieniu Inwestora

1. Sadok Kukosz
2. Sadok Kukosz

mgr inż. Stanisław Golec
Uprawnienia budowlane bez ograniczeń,
do projektowania i kierowania robotami
budowlanymi w zakresie sieci instalacji
i urządzeń wod.-kan. cieplnych, wentylacji
i gazowych.

Klauzula informacyjna zgodna z RODO

Informujemy, że:

1. Administratorem danych osobowych, jest: Wójt Gminy Gilowice, 34-322 Gilowice ul. Krakowska 40, e-mail: wojt@gilowice.pl. Administrator wyznaczył Inspektora Ochrony Danych, z którym może się Pani/Pan skontaktować w sprawach związanych z ochroną danych osobowych, pod adresem poczty elektronicznej: inspektor@gilowice.pl
2. Celem zbierania danych jest realizacja niniejszego Porozumienia.
3. Przysługuje Pani/Panu prawo dostępu do treści danych oraz ich sprostowania, usunięcia lub ograniczenia przetwarzania, a także prawo sprzeciwu, zażądania zaprzestania przetwarzania i przenoszenia danych, prawo do cofnięcia zgody w dowolnym momencie oraz prawo do wniesienia skargi do organu nadzorczego tj.: Prezesa Urzędu Ochrony Danych Osobowych.
4. Podanie danych jest dobrowolne, lecz niezbędne do realizacji umowy. W przypadku niepodania danych nie będzie możliwe zawarcie umowy.
5. Dane udostępnione przez Panią/Pana nie będą podlegały udostępnieniu podmiotom trzecim. Odbiorcami danych będą tylko instytucje upoważnione z mocy prawa.
6. Dane udostępnione przez Panią/Pana nie będą podlegały profilowaniu.
7. Administrator danych osobowych nie ma zamiaru przekazywać danych osobowych do państwa trzeciego lub organizacji międzynarodowej.
8. Dane osobowe będą przechowywane przez okres realizacji Porozumienia.
9. Po spełnieniu celu, dla którego Pani/Pana dane zostały zebrane, mogą one być przechowywane jedynie w celach archiwalnych, przez okres, który wyznaczony zostanie przede wszystkim na podstawie Rozporządzenia Prezesa Rady Ministrów w sprawie instrukcji kancelaryjnej, jednolitych rzeczowych wykazów akt oraz instrukcji w sprawie organizacji i zakresu działania archiwów zakładowych, chyba, że przepisy szczególne stanowią inaczej.

POROZUMIENIE

8

Porozumienie zawarte w dniu 04.04.23 pomiędzy Gminą Gilowice, ul. Krakowska 40, reprezentowaną przez Wójta Gminy Gilowice Krzysztofa Okrzesik, zwaną w dalszej części Inwestorem

a. 1. Kuglarz Wojciech
2. Kuglarz Dominika

zam. 1. 34-322 Gilowice, ul. Franciszkańska 39
2. 34-322 Gilowice, ul. Franciszkańska 39

Nr dow. osób 1. A 43 701317
2. , zwanym dalej Właścicielem.

§1

Wł. oświadcza, że jest właścicielem, zarządcą, użytkownikiem wieczystym nieruchomości położonej w Rychnów, składającej się z działek 936 ul. Franciszkańska 39

§2

Inwestor oświadcza, że zamierza przystąpić do realizacji robót polegających na budowie sieci wodociągowej wraz z przyłączami do budynków mieszkalnych.

Inwestor stwierdza, że w celu umieszczenia rurociągu zachodzi konieczność wejścia na teren nieruchomości określonej §1 i prowadzenia robót budowlano-montażowych.

§3

Właściciel oświadcza, że po zapoznaniu się z projektem budowy wyraża zgodę na przebieg sieci i umieszczenie urządzeń wg szkicu na załączniku oraz zgadza się na wejście na teren nieruchomości.

§4

Inwestor zapewnia, iż Wykonawca Robót Budowlanych najpóźniej na 14 dni przed rozpoczęciem Robót Budowlanych na terenie działki na której zaprojektowano sieci powiadomi jej Właściciela o wejściu z robotami budowlanymi.

§5

Wykonawca doprowadzi teren do stanu pierwotnego oraz odbuduje uszkodzone, zdemontowane urządzenia terenowe (płoty, wjazdy, nawierzchnie utwardzone).

§6

Porozumienie spisano w dwóch jednobrzmiących egzemplarzach, jeden dla Inwestora, jeden dla Właściciela nieruchomości.

§7

Właściciel oświadcza, że w przypadku wystąpienia awarii sieci wodociągowej udostępni teren do przeprowadzenia niezbędnego remontu sieci i urządzeń.

Podpis Właściciela

Podpis w imieniu Inwestora

1. Wojciech Kuglarz

2. [Podpis]

mgr inż. Stanisław Golec
Uprawnienia budowlane bez ograniczeń,
do projektowania i kierowania robotami
budowlanymi w zakresie sieci instalacji
i urządzeń wod.-kan. ciepłych, wentyla-
cyjnych i gazowych.

Klauzula informacyjna zgodna z RODO

Informujemy, że:

- Administratorem danych osobowych, jest: Wójt Gminy Gilowice, 34-322 Gilowice ul. Krakowska 40, e-mail: wojt@gilowice.pl. Administrator wyznaczył Inspektora Ochrony Danych, z którym może się Pani/Pan skontaktować w sprawach związanych z ochroną danych osobowych, pod adresem poczty elektronicznej: inspektor@gilowice.pl
- Celem zbierania danych jest realizacja niniejszego Porozumienia.
- Przysługuje Pani/Panu prawo dostępu do treści danych oraz ich sprostowania, usunięcia lub ograniczenia przetwarzania, a także prawo sprzeciwu, zażądania zaprzestania przetwarzania i przenoszenia danych, prawo do cofnięcia zgody w dowolnym momencie oraz prawo do wniesienia skargi do organu nadzorczego tj.: Prezesa Urzędu Ochrony Danych Osobowych.
- Podanie danych jest dobrowolne, lecz niezbędne do realizacji umowy. W przypadku niepodania danych nie będzie możliwe zawarcie umowy.
- Dane udostępnione przez Panią/Pana nie będą podlegały udostępnieniu podmiotom trzecim. Odbiorcami danych będą tylko instytucje upoważnione z mocy prawa.
- Dane udostępnione przez Panią/Pana nie będą podlegały profilowaniu.
- Administrator danych osobowych nie ma zamiaru przekazywać danych osobowych do państwa trzeciego lub organizacji międzynarodowej.
- Dane osobowe będą przechowywane przez okres realizacji Porozumienia.
- Po spełnieniu celu, dla którego Pani/Pana dane zostały zebrane, mogą one być przechowywane jedynie w celach archiwalnych, przez okres, który wyznaczony zostanie przede wszystkim na podstawie Rozporządzenia Prezesa Rady Ministrów w sprawie instrukcji kancelaryjnej, jednolitych rzeczowych wykazów akt oraz instrukcji w sprawie organizacji i zakresu działania archiwów zakładowych, chyba, że przepisy szczególne stanowią inaczej.

POROZUMIENIE

Porozumienie zawarte w dniu 29.04.23 pomiędzy Gminą Gilowice, ul. Krakowska 40, reprezentowaną przez Wójta Gminy Gilowice Krzysztofa Okrzesik, zwaną w dalszej części Inwestorem a 1. Aleksander Morawiec 2. Małgorzata Morawiec zam. 3. Sosnowiec, ul. Mokuszyńskiego 19, Nr dow. osob., zwanym dalej Właścicielem.

..... W.D. oświadcza, że jest właścicielem, zarządcą, użytkownikiem wieczystym nieruchomości położonej w Rychtalu, składającej się z działek 926/4 ul. Gromnie 2C

Inwestor oświadcza, że zamierza przystąpić do realizacji robót polegających na budowie sieci wodociągowej wraz z przyłączami do budynków mieszkalnych.

Inwestor stwierdza, że w celu umieszczenia rurociągu zachodzi konieczność wejścia na teren nieruchomości określonej §1 i prowadzenia robót budowlano-montażowych.

Właściciel oświadcza, że po zapoznaniu się z projektem budowy wyraża zgodę na przebieg sieci i umieszczenie urządzeń wg szkicu na załączniku oraz zgadza się na wejście na teren nieruchomości.

Inwestor zapewnia, iż Wykonawca Robót Budowlanych najpóźniej na 14 dni przed rozpoczęciem Robót Budowlanych na terenie działki na której zaprojektowano sieci powiadomi jej Właściciela o wejściu z robotami budowlanymi.

Wykonawca doprowadzi teren do stanu pierwotnego oraz odbuduje uszkodzone, zdemontowane urządzenia terenowe (płoty, wjazdy, nawierzchnie utwardzone).

Porozumienie spisano w dwóch jednobrzmiących egzemplarzach, jeden dla Inwestora, jeden dla Właściciela nieruchomości.

Właściciel oświadcza, że w przypadku wystąpienia awarii sieci wodociągowej udostępni teren do przeprowadzenia niezbędnego remontu sieci i urządzeń.

Podpis Właściciela

Podpis w imieniu Inwestora

1. Morawiec Aleksander

2. Morawiec Małgorzata

mgr inż. Stanisław Golec
Uprawnienia budowlane bez ograniczeń,
do projektowania i kierowania robotami
budowlanymi w zakresie sieci, instalacji
i urządzeń wod.-kan. ciepłych, wentyla-
cyjnych i gazowych.
Nr upr. 308/02 Katowice

Klauzula informacyjna zgodna z RODO

Informujemy, że:

1. Administratorem danych osobowych, jest: Wójt Gminy Gilowice, 34-322 Gilowice ul. Krakowska 40, e-mail: wojt@gilowice.pl. Administrator wyznaczył Inspektora Ochrony Danych, z którym może się Pani/Pan skontaktować w sprawach związanych z ochroną danych osobowych, pod adresem poczty elektronicznej: inspektor@gilowice.pl
2. Celem zbierania danych jest realizacja niniejszego Porozumienia.
3. Przysługuje Pani/Panu prawo dostępu do treści danych oraz ich sprostowania, usunięcia lub ograniczenia przetwarzania, a także prawo sprzeciwu, zażądania zaprzestania przetwarzania i przenoszenia danych, prawo do cofnięcia zgody w dowolnym momencie oraz prawo do wniesienia skargi do organu nadzorczego tj.: Prezesa Urzędu Ochrony Danych Osobowych.
4. Podanie danych jest dobrowolne, lecz niezbędne do realizacji umowy. W przypadku niepodania danych nie będzie możliwe zawarcie umowy.
5. Dane udostępnione przez Panią/Pana nie będą podlegały udostępnieniu podmiotom trzecim. Odbiorcami danych będą tylko instytucje upoważnione z mocy prawa.
6. Dane udostępnione przez Panią/Pana nie będą podlegały profilowaniu.
7. Administrator danych osobowych nie ma zamiaru przekazywać danych osobowych do państwa trzeciego lub organizacji międzynarodowej.
8. Dane osobowe będą przechowywane przez okres realizacji Porozumienia.
9. Po spełnieniu celu, dla którego Pani/Pana dane zostały zebrane, mogą one być przechowywane jedynie w celach archiwalnych, przez okres, który wyznaczony zostanie przede wszystkim na podstawie Rozporządzenia Prezesa Rady Ministrów w sprawie instrukcji kancelaryjnej, jednolitych rzeczowych wykazów akt oraz instrukcji w sprawie organizacji i zakresu działania archiwów zakładowych, chyba, że przepisy szczególne stanowią inaczej.

POROZUMIENIE

12

Porozumienie zawarte w dniu 04.04.23 pomiędzy Gminą Gilowice, ul. Krakowska 40, reprezentowaną przez Wójta Gminy Gilowice Krzysztofa Okrzesik, zwaną w dalszej części Inwestorem

a. Krzysztof Pirotek

zam. 34-322 Gilowice, ul. Gajka 9

Nr dow. osob. CHB 698 344, zwanym dalej Właścicielem.

§1

WOW oświadcza, że jest właścicielem, zarządcą, użytkownikiem wieczystym nieruchomości położonej w Rychnowie, składającej się z działek 925/3 ul. Holnówka

§2

Inwestor oświadcza, że zamierza przystąpić do realizacji robót polegających na budowie sieci wodociągowej wraz z przyłączami do budynków mieszkalnych.

Inwestor stwierdza, że w celu umieszczenia rurociągu zachodzi konieczność wejścia na teren nieruchomości określonej §1 i prowadzenia robót budowlano-montażowych.

§3

Właściciel oświadcza, że po zapoznaniu się z projektem budowy wyraża zgodę na przebieg sieci i umieszczenie urządzeń wg szkicu na załączniku oraz zgadza się na wejście na teren nieruchomości.

§4

Inwestor zapewnia, iż Wykonawca Robót Budowlanych najpóźniej na 14 dni przed rozpoczęciem Robót Budowlanych na terenie działki na której zaprojektowano sieci powiadomi jej Właściciela o wejściu z robotami budowlanymi.

§5

Wykonawca doprowadzi teren do stanu pierwotnego oraz odbuduje uszkodzone, zdemontowane urządzenia terenowe (płoty, wjazdy, nawierzchnie utwardzone).


§6

Porozumienie spisano w dwóch jednobrzmiących egzemplarzach, jeden dla Inwestora, jeden dla Właściciela nieruchomości.

§7

Właściciel oświadcza, że w przypadku wystąpienia awarii sieci wodociągowej udostępni teren do przeprowadzenia niezbędnego remontu sieci i urządzeń.

Podpis Właściciela



Podpis w imieniu Inwestora

mgr inż. Stanisław Golec
Uprawnienia budowlane bez ograniczeń,
do projektowania i kierowania robotami
budowlanymi w zakresie sieci, instalacji
i urządzeń wod.-kan. ciepłych, wentyla-
cyjnych i gazowych.
Nr upr. 990102 Katowice

Klauzula informacyjna zgodna z RODO

Informujemy, że:

- Administratorem danych osobowych, jest: Wójt Gminy Gilowice, 34-322 Gilowice ul. Krakowska 40, e-mail: wojt@gilowice.pl. Administrator wyznaczył Inspektora Ochrony Danych, z którym może się Pani/Pan skontaktować w sprawach związanych z ochroną danych osobowych, pod adresem poczty elektronicznej: inspektor@gilowice.pl
- Celem zbierania danych jest realizacja niniejszego Porozumienia.
- Przysługuje Pani/Panu prawo dostępu do treści danych oraz ich sprostowania, usunięcia lub ograniczenia przetwarzania, a także prawo sprzeciwu, zażądania zaprzestania przetwarzania i przenoszenia danych, prawo do cofnięcia zgody w dowolnym momencie oraz prawo do wniesienia skargi do organu nadzorczego tj.: Prezesa Urzędu Ochrony Danych Osobowych.
- Podanie danych jest dobrowolne, lecz niezbędne do realizacji umowy. W przypadku niepodania danych nie będzie możliwe zawarcie umowy.
- Dane udostępnione przez Panią/Pana nie będą podlegały udostępnieniu podmiotom trzecim. Odbiorcami danych będą tylko instytucje upoważnione z mocy prawa.
- Dane udostępnione przez Panią/Pana nie będą podlegały profilowaniu.
- Administrator danych osobowych nie ma zamiaru przekazywać danych osobowych do państwa trzeciego lub organizacji międzynarodowej.
- Dane osobowe będą przechowywane przez okres realizacji Porozumienia.
- Po spełnieniu celu, dla którego Pani/Pana dane zostały zebrane, mogą one być przechowywane jedynie w celach archiwalnych, przez okres, który wyznaczony zostanie przede wszystkim na podstawie Rozporządzenia Rady Ministrów w sprawie instrukcji kancelaryjnej, jednolitych rzeczowych wykazów akt oraz instrukcji w sprawie organizacji i zakresu działania archiwów zakładowych, chyba, że przepisy szczególne stanowią inaczej.